



Jak zodpovědět otázky pomocí dat

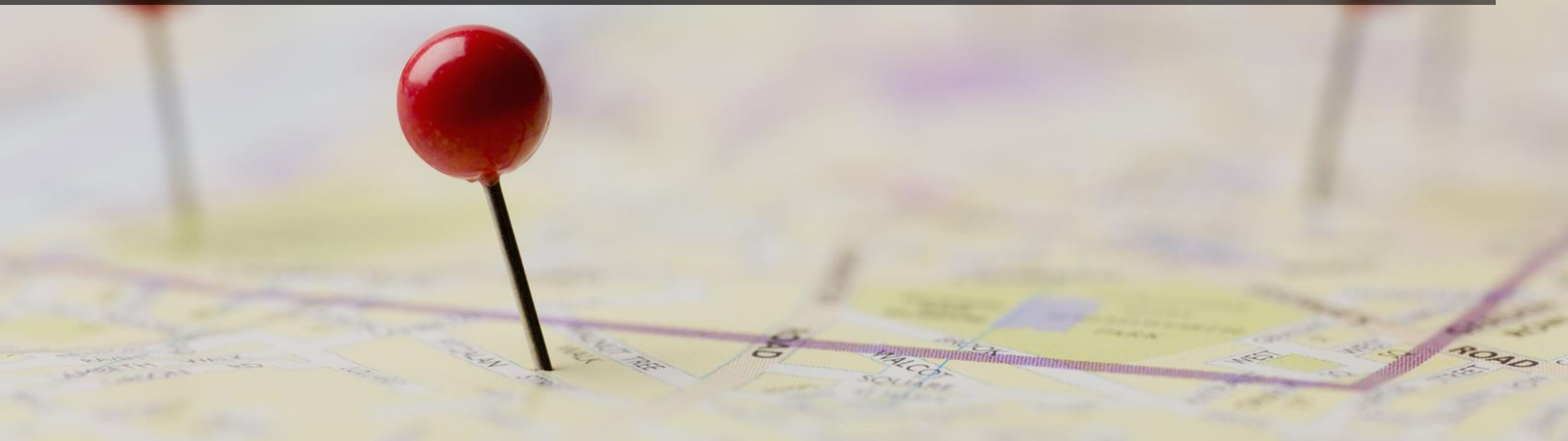
1. cvičení

Ontologies and Semantic Web 2021/2022

Michal Med

Michal.med@fel.cvut.cz

Ve kterých oblastech mohu
legálně tábořit nebo nocovat?



Co je to táboření? Nocování?

<https://www.4camping.cz/clanky/poradna/nocuji-nebo-uz-taborim-jak-legalne-prespat-v-prirode/>

<https://www.svetoutdooru.cz/nocovani-v-ceske-krajine-bivakuj-ale-respektuj/>

<https://www.zakonyprolidi.cz/cs/1992-114>

<https://www.zakonyprolidi.cz/cs/1995-289>



Co říká zákon 114/1992?

- §16 odstavec (2) písmeno o): zákaz táboření v **NP** mimo **vymezená místa**
- §16a odstavec (1) písmeno c): zákaz nocování v **NP** České Švýcarsko mimo **vymezená místa**
- §26 odstavec (1) písmeno b): zákaz táboření v **CHKO** mimo **vymezená místa**
- §29 písmeno j): zákaz táboření v **NPR** mimo **vymezená místa**
- §37 odstavec (3) písmeno a): v **ochraných pásmech NP** je vyžadováno povolení orgánu ochrany přírody, mimo **zastavěné území obcí**



Co říká zákon 289/1995?

- §20 odstavec (1) písmeno k): zákaz táboření v **lesích** mimo vyhrazená tábořiště
- §53 odstavec (1) písmeno f): porušením předchozího se osoba dopouští přestupku


Výklad ministerstva životního prostředí



Tábořením ve smyslu § 16 odst. 1 písm. c), § 26 odst. 1 písm. b) a § 29 písm. j) zákona č. 114/1992 Sb., o ochraně přírody a krajiny, ve znění pozdějších předpisů, se rozumí souhrn různých činností umožňujících pobyt v přírodě spojený s možností přenocování, a to obvykle ve stanech nebo jiných přístřešcích (stavění stanů a přístřešků, tj. včetně celt, stanů bez podlahy apod., příprava stravy, hygiena, likvidace odpadků atd.).

Naproti tomu přespání „pod širákem“ se za táboření nepovažuje. Dále uvedený text se tedy týká pouze táboření – přespání pod stanem či přístřeškem. Při hledání vhodného místa k táboření je nejprve třeba zjistit, zda se místo nenachází ve zvláště chráněném území. Ze zákona č. 114/1992 Sb. vyplývá, že je zakázáno tábořit a rozdělávat ohně mimo místa vyhrazená orgánem ochrany přírody, a to na celém území národních parků, chráněných krajinných oblastí a národních přírodních rezervací.


Výjimku z tohoto zákazu by musela v každém jednotlivém případě udělit vláda podle § 43 cit. zákona. V ostatních zvláště chráněných územích táboření zakázáno není, avšak je třeba respektovat i jejich bližší ochranné podmínky, stanovené zřizovacím aktem daného zvláště chráněného území. Tam může být stanoveno, že se pro určité vymezené činnosti vyžaduje souhlas orgánu ochrany přírody, tedy může se jednat i o táboření:



Definice

Tábořením se rozumí „*přenocování za zvýšeného komfortu použitím přístřešku, především stanu, a další doprovodné aktivity, jako je např. příprava stravy, hygiena, likvidace odpadků apod.*“ Je dobré vědět, že pokud je někde zakázáno táboření, automaticky se to vztahuje i na všechny jeho doprovodné aktivity.

Nocováním je pak dle zákona myšleno „*přenocování pod širákem za sníženého komfortu bez použití přístřešku, bez rozdělání ohně a bez zanechání jakýchkoli odpadků v místě přenocování.*“ Pokud není vyhláškou vyloženě zakázáno „nocování“, nepotřebujete pro přespání žádnou výjimku a právo na něj máte v podstatě kdekoliv.





Klasifikace území v datech






Pojmy

- Národní park,
- Chráněná krajinná oblast,
- Národní přírodní rezervace,
- Ochranné pásmo NP,
- Zastavěné území obce,
- Les.



https://data.gov.cz/datové-sady?dotaz=národní_park

OTEVŘENÁ DATA

Vzdělávání Články Datová kvalita Datové sady Poskytovatelé Klíčová slova Další 

Velkoplošná zvláště chráněná území

Ministerstvo životního prostředí

Hranice vyhlášených velkoplošných zvláště chráněných území (národní parky, chráněné krajinné oblasti) a jejich ochranných pásem; vrstva obsahuje složené prvky (Multipart Features); © AOPK ČR. Stažená data budou v souřadnicovém systému WGS-84.

AOPK ČR

CHKO

Chráněné území

NP

OP

VZCHÚ

chráněná krajinná oblast

národní park

ochranné pásmo

https://data.gov.cz/datové-sady?dotaz=národní_přírodní_rezervace

Maloplošná zvláště chráněná území

Ministerstvo životního prostředí

Hranice vyhlášených maloplošných zvláště chráněných území (národní přírodní rezervace, národní přírodní památky, přírodní rezervace, přírodní památky); vrstva obsahuje složené prvky (Multipart Features); © AOPK ČR. Stažená data budou v souřadnicovém systému WGS-84.

AOPK ČR

Chráněné území

MZCHÚ

NPP

NPR

PP

PR

národní přírodní památka

národní přírodní rezervace


přírodní památka

přírodní rezervace





Chráněná území

<https://geoportal.gov.cz/web/guest/catalogue-client>



 **INSPIRE Chráněná území - příroda - vše**  

Identifikace

Abstrakt	Datová sada obsahuje prostorová data o všech chráněných územích dle tématu č. 9 uvedeného v příloze I evropské směrnice INSPIRE (2007/2/EC), která shrnuje všechny chráněné území. Konkrétně se datová sada skládá z lokalit soustavy Natura 2000, chráněných území dle IUCN, biosférických rezervací UNESCO, ramsarských lokalit a dalších území chráněných území, smluvně chráněná území); © AOPK ČR, 2013 - 2021
Typ	datová sada
Odkaz	Prohlížeč služba chráněných území podle směrnice INSPIRE View service of INSPIRE protected sites
Odkaz	Stahovací služba chráněných území zahrnutých ve směrnici INSPIRE Download service of INSPIRE Protected sites
Jedinečný identifikátor	https://data.nature.cz/ds/INSPIRE-PS-All/
Vázaný zdroj	 AOPK ČR - INSPIRE Chráněná území  WMS INSPIRE Chráněná území - příroda
Jazyk	čeština
Tematická kategorie	Biota Životní prostředí
Klíčové slovo	GEMET - INSPIRE themes, version 1.0 : <ul style="list-style-type: none">• Chráněná území Prostorový rozsah : <ul style="list-style-type: none">• Národní INSPIRE prioritní data : <ul style="list-style-type: none">• Území vyhlášená státem - Společná databáze chráněných území (CDDA)• Evropsky významné lokality (soustava Natura 2000, směrnice o stanovištích)• Ptačí oblasti (soustava Natura 2000, směrnice o ptácích) GEMET - Concepts, version 3.1 : <ul style="list-style-type: none">• pozemek/území chráněné

Les



GEOPORTAL (792)

Česká informační agentura životního prostředí

Analýzy výškopisu

Mapová aplikace je určena pro základní analýzy výškopisných dat území České republiky. Umožňuje prohlížení výškopisných dat ve formě obarveného stínovaného reliéfu, sklonitosti a orientace svahů, znázornění prostého stínovaného reliéfu nebo stínovaného re ...

Český úřad zeměměřický a katastrální

AOPK ČR - INSPIRE Rozložení druhů

Kompozice zobrazuje - (1) rozšíření evropsky významných druhů v polích síťového mapování (referenční síť EEA, pole 1 x 1 km) v Česku sestavené z dat hodnotících zpráv 2013. ...

Agentura ochrany přírody a krajiny České republiky

ArcČR 500

Tato mapová služba reprezentuje část digitální vektorové geografické databáze ArcČR 500. Zahrnuje sídla, silnice, železnice, vodní toky, vodní plochy a lesy. ArcČR 500 navazuje na podobné databáze, zpracované firmou ESRI nebo spolupracujícími firmami. Jej ...

Česká informační agentura životního prostředí

ArcČR 500 - admin

Tato mapová služba reprezentuje část digitální vektorové geografické databáze ArcČR 500. Zahrnuje vybraná sídla (krajská města, obce s rozšířenou působností a obce s pověřeným obecním úřadem) a základní silniční síť (dálnice, silnice I. a II. třídy). ...

Česká informační agentura životního prostředí

ArcČR 500 ČR - lesy

Plochy lesů; Součást ArcČR 500 Česká republika verze 3.0 ...

Plzeňský kraj

ArcČR 500 PK - lesy

Plochy lesů; Součást ArcČR 500 Plzeňský kraj verze 3.0 ...

Plzeňský kraj

ArcČR 500 ver. 1, ver. 2

Digitální vektorová geografická databáze pro území ČR obsahuje základní geografické prvky (mj. vodstvo, lesy, sídla, doprava), administrativní jednotky (obce, městské části a obvody, okresy, kraje) a klady listů státních mapových děl v měřítku 1 : 500 000 ...

Česká informační agentura životního prostředí

ArcČR 500 ver. 3.1

Digitální vektorová geografická databáze pro území ČR obsahuje základní geografické prvky (mj. vodstvo, lesy, sídla, doprava), administrativní jednotky (obce, městské části a obvody, okresy, kraje) a klady listů státních mapových děl v měřítku 1 : 500 000 ...

Olomoucký kraj

ArcČR 500 ver. 3.2

ArcČR 500 je digitální vektorová geografická databáze České republiky, zpracována na úrovni podrobnosti 1 : 500 000 a navazuje na podobné databáze, zpracované firmou Esri. Obsahem databáze jsou přehledně geografické informace o ČR. Databáze obsahuje základ ...

Česká informační agentura životního prostředí

Aretinova mapa Čech (Kaeriova mapa) z roku 1620


Mapa Čech a přilehlého pohraničí z roku 1620. Podle mapy Čech Paula Aretina z Ehrenfeldu ji nakreslil Egidius Sadeler. Je orientována k severu. Zobrazuje sídla, vodstvo, porosty, reliéf, dvě cesty ...

Zastavěné území obce

https://data.gov.cz/datové-sady?dotaz=zastavěné_území_obce

<https://mapy.ostrava.cz/data/otevrena-data/opendata-info/> ...

OTEVŘENÁ DATA

Vzdělávání Články Datová kvalita Datové sady Poskytovatelé Klíčová slova Další 

Současně zastavěné území (územní plán)

HLAVNÍ MĚSTO PRAHA


Současně zastavěné území (územní plán).

Praha

Klasifikace dle EuroVoc

parkovací plocha 

Související geografické území

<https://linked.cuzk.cz/resource/ruian/kraj-1960/31> 

Dokumentace

Zobrazit dokumentaci



HTTP

Kontaktní bod

Institut plánování a rozvoje hl. m. Prahy

Hlavní problémy integrace

- Nedostatečně popsaná data,
- Nejednoznačné nebo chybějící definice,
- Složitě vyhledávání dat,
- Licence a přepoužití



Zkuste si to sami



Vyberte si jednu z otázek

Populace kterých chráněných živočišných druhů rostla/klesala v krajích/okresech/obcích nejvíce?

Jak jsou regulované podmínky pro výstavbu v oblastech s různou úrovní ochrany (kulturní nebo přírodní)?

Jaká je nejbližší záchranná stanice pro konkrétní druhy?

Jaké jsou podmínky pro novocání a táboření v okolních státech?

